




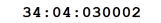




Масштаб 1:40 000

**Условные обозначения:**

-  - Граница устанавливаемой зоны публичного сервитута
-  - Существующая часть границы, имеющиеся в ЕГРН сведения о которой достаточны для определения ее местоположения
-  - Характерная точка охранной зоны
-  - Граница кадастрового квартала
-  - Ось линии
-  - Номер кадастрового квартала