






Масштаб 1:90 000

**Условные обозначения:**

-  - Граница устанавливаемой зоны публичного сервитута
-  - Существующая часть границы, имеющиеся в ЕГРН сведения о которой достаточны для определения ее местоположения
-  7 - Характерная точка охранной зоны
-  - Граница кадастрового квартала
-  - Ось линии
- 34:04:030002 - Номер кадастрового квартала